




Просто – Удобно – Эффективно



Передовые технологии
для геологоразведки

- ДИСТАНЦИОННАЯ ВИЗУАЛИЗАЦИЯ ВАШИХ ДАННЫХ
- НЕ ТРАТЬТЕ ВРЕМЯ СЛУШАЯ ДЛИННЫЕ ПРЕЗЕНТАЦИИ
- РАБОТАЙТЕ В ЕДИНОМ РАБОЧЕМ ПРОСТРАНСТВЕ
- НАБЛЮДАЙТЕ ЗА ПРОГРЕССОМ ПРОЕКТА
- ПРЯМАЯ КОММУНИКАЦИЯ С КОМАНДОЙ



1

Эффективность

Удалённый анализ
геологических данных

2

Оперативность

Без установки
отдельного ПО

3

Оптимизация

Единое виртуальное
пространство

4

SaaS

Прозрачная и гибкая
подписка на сервис

Просто – Удобно – Эффективно

GeoViewer это универсальная облачная платформа для визуализации данных и совместной работы в едином виртуальном пространстве

Платформа **GeoViewer** позволяет работать и анализировать данные 3Д и 2Д сейсморазведки, местоположения и траектории скважин, различные типы каротажа, визуализировать отчёты и результаты интерпретации. Общайтесь прямо в проекте, комментируйте и делитесь Вашей экспертизой в режиме живого времени. Протестируйте онлайн демо версию прямо сейчас!



**Передовые технологии
для геологоразведки**

**Получите доступ к
ДЕМО-ВЕРСИИ**

<http://geocloud.center/contacts/>

30

**дней пробный
доступ**

ВХОД

